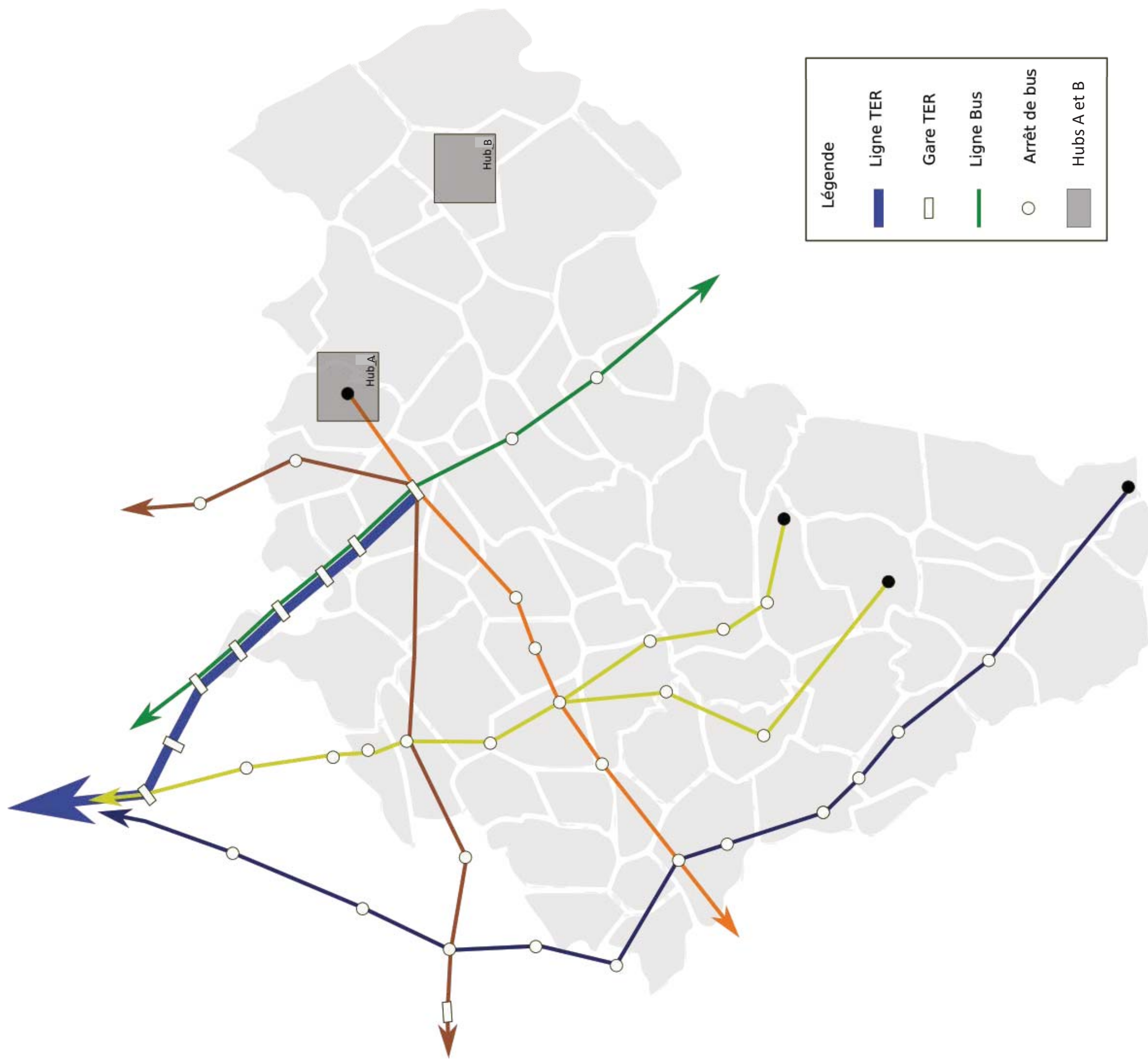


Plan 1

Plan du réseau la CCVI

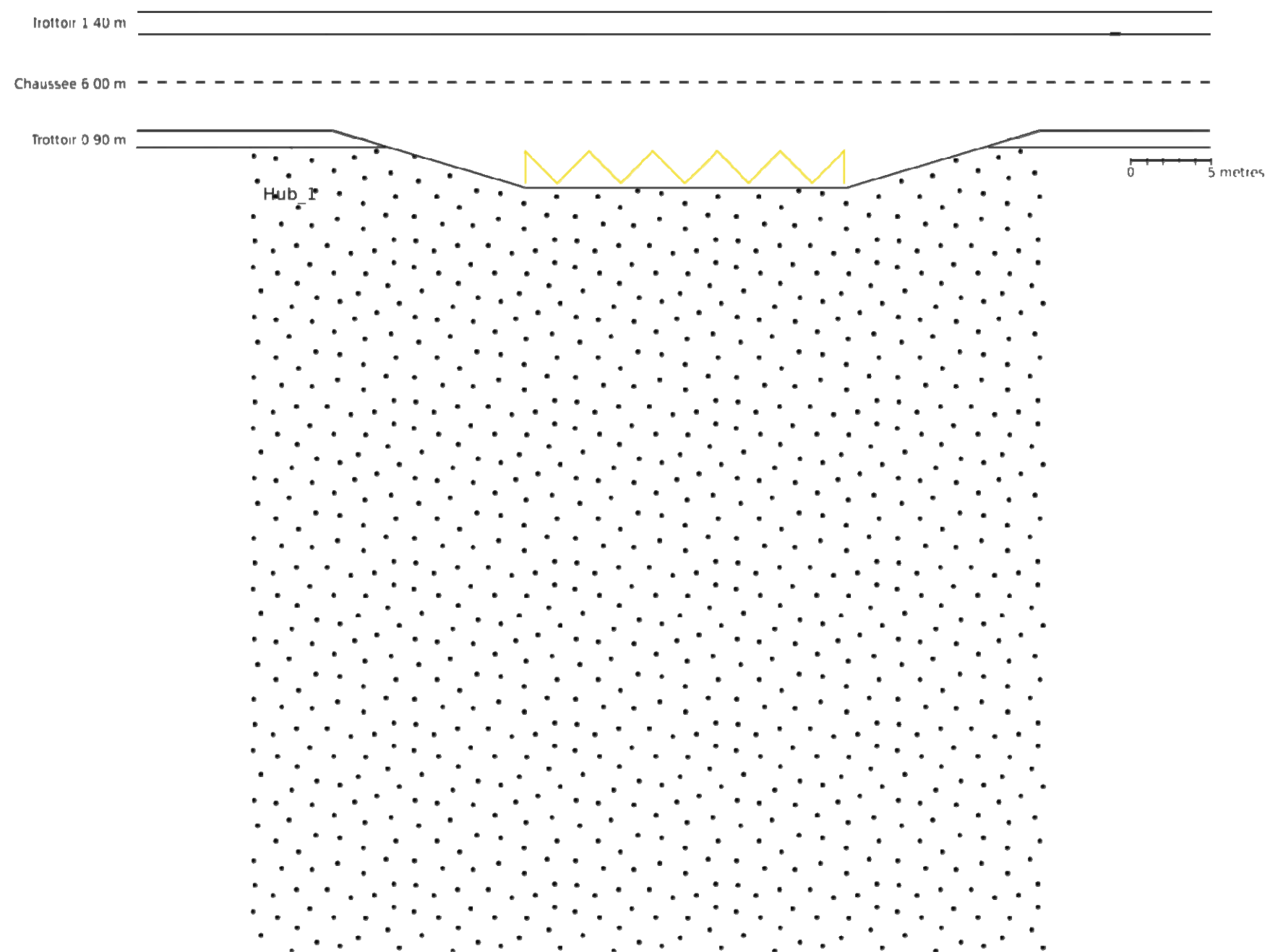
1 exemplaire



Plan 2

Plan de l'état actuel du terrain à aménager pour le hub A

1 exemplaire




- Terminus de la ligne de bus,
- Centre-bourg (habitats, services publics et commerces à proximité)
- Terrain jouxtant l'arrêt appartenant à la collectivité (environ 50 x 50 m à aménager)

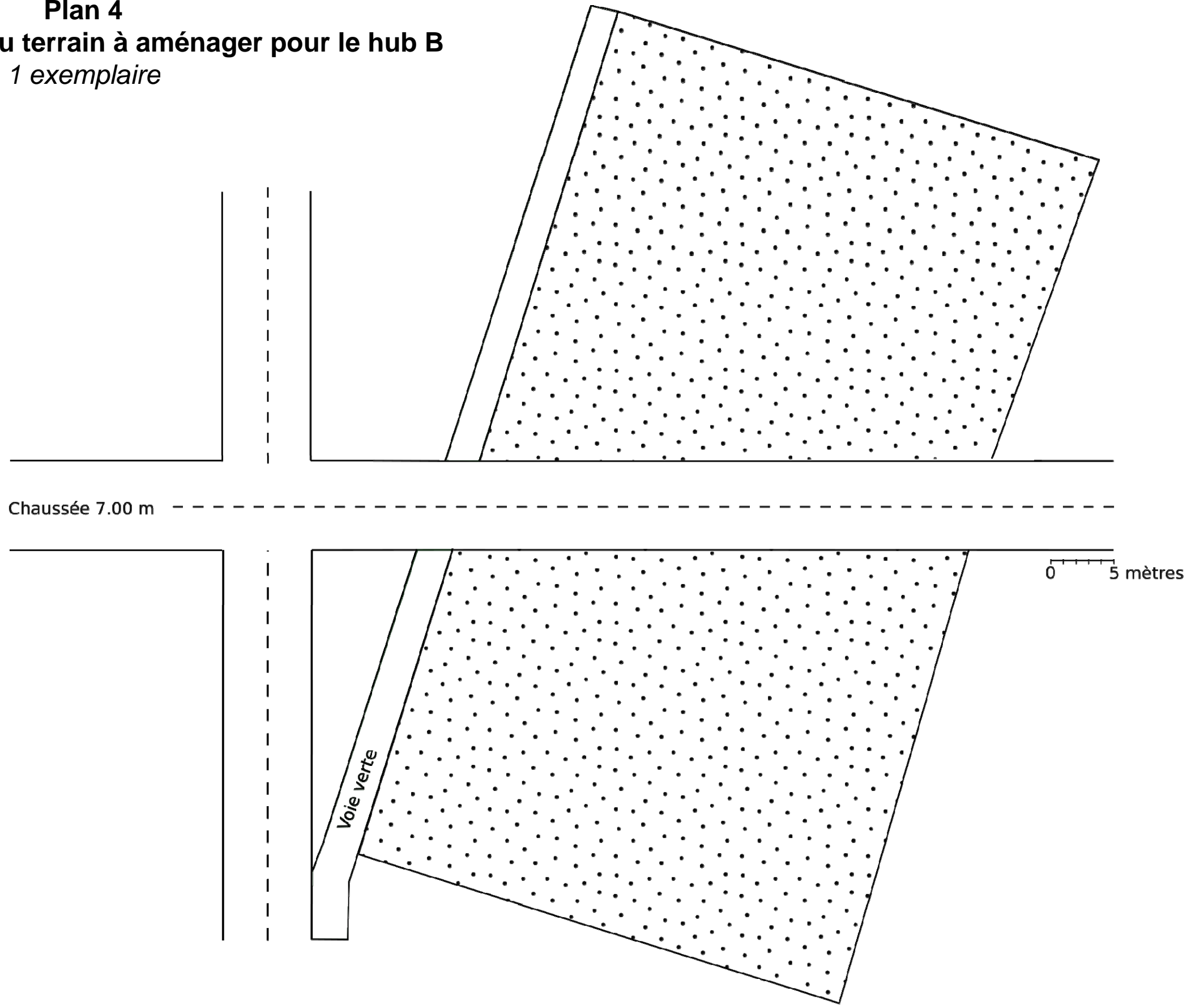
Plan 3

Plan du terrain à aménager pour le hub A

2 exemplaires dont 1 est à rendre avec la copie pour répondre à la question 5



Plan 4
Plan de l'état actuel du terrain à aménager pour le hub B
1 exemplaire



- Hub de rase campagne
- Absence d'accotement
- Intersection de deux routes départementales
- Proximité immédiate de la voie verte reliant plusieurs bourg
- Centre-bourg à 350 m
- Terrain d'environ 40 x 70 m entrecoupé par la voie départementale

Plan 5

Plan du terrain à aménager pour le hub B

*2 exemplaires dont 1 est à rendre avec la copie pour
répondre à la question 5*

